1:500 台帳図

07-17

四 條 畷 市 道 路 台 帳 平 面 図

07-17

令和五年三月二十日調製

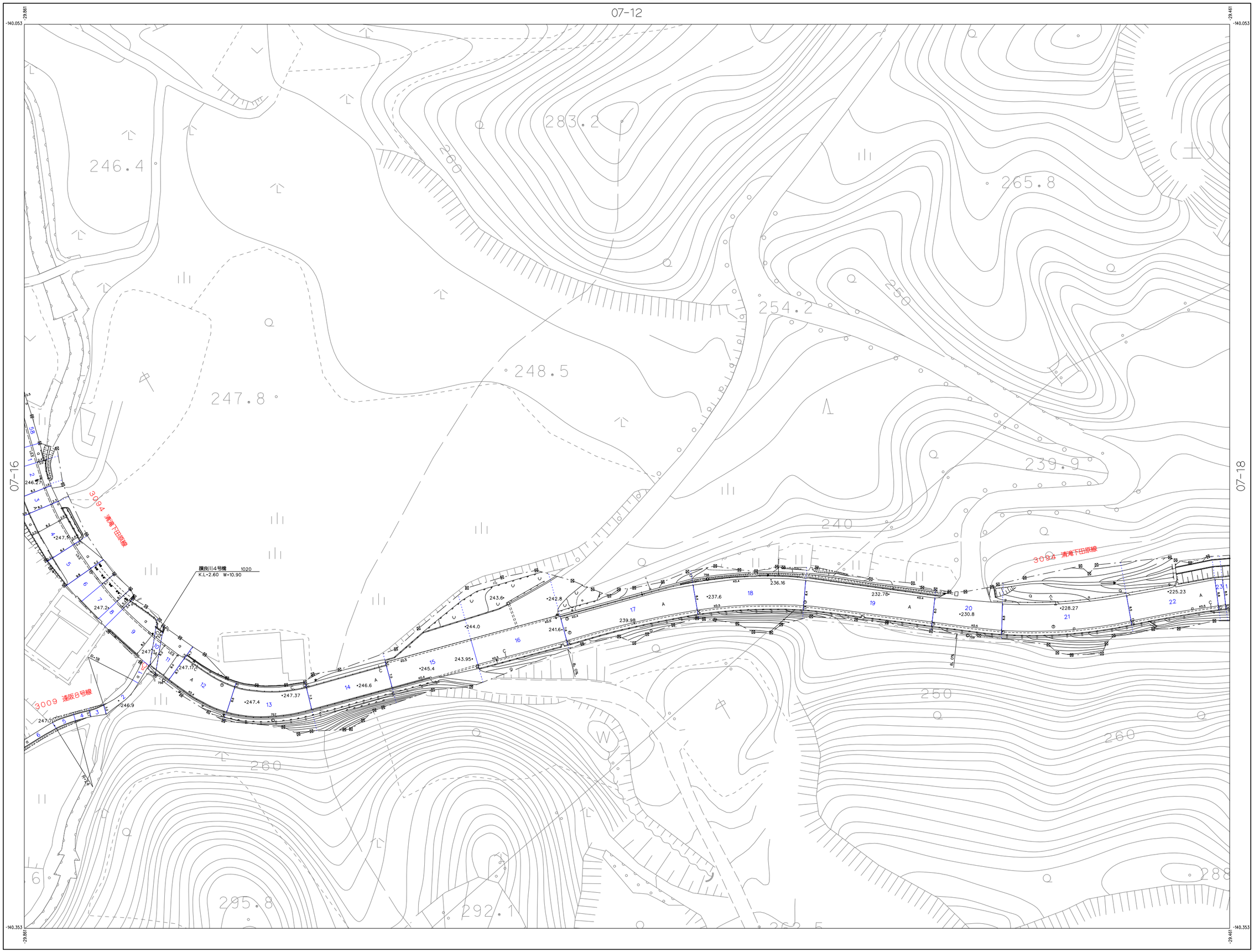

07-11	07-12	
07-16	07-17	07-18
07-21		

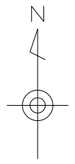



1. 撮　　影　昭和57年10月
1. 測　　図　昭和58年　1月
1. 現　　調　昭和58年　3月
1. デジタル化　平成31年　3月

補正年月日		路線番号
1	平成31年　3月31日	デジタル化
2		3094
3		
4		
5		
6		
7		
8		

補正年月日		路線番号
9		
10		
11		
12		
13		
14		
15		
16		

「この地図は、建設省国土地理院長の承認を得て、同院所管の測量標及び測量成果を使用して調整したものである。（承認番号）昭57近公、第 71 号」

「この測量成果は、建設省国土地理院長の総括をうけて得たものである。（総括番号）平10近公 第267号」

座標系は平成14年国土交通省告示第9号の規定による第VI座標系
投影は横メルカトル図法
図解は表示してある座標値はキロメートル単位
方眼は0、1キロメートル間隔
高さの基準は東京湾の平均海面
等高線の間隔は1メートル

計画機関　四　條　畷　市
作業機関　ア　ジ　ア　航　測　株　式　会　社

07-17