くらしのガイド

四條畷市案内図



その他の便利マップ紹介

※ここに掲載しているほかにも、様々なマップが四條畷市にはあります。詳しくは、お問い合わせください。

観光パンフレット
（産業観光課）

ハイキングマップ
（産業観光課）
〈なわてロードガイド「ゆずりは」〉



防災マップ
（危機管理課）

コミュニティバス
時刻表
（建設課）

編集・発行　四條畷市政策企画部秘書広報課
発 行 年 月　平成26年9月

※掲載情報は平成 26 年 4 月時点の情報です。変更点などには、ご注意ください。

＜四條畷市／小学校＞

子どもたちの
「人間力」を育てます。

一人ひとりの個性をはぐくみ、
ぬくもりのある教育で澄んだ心の芽を伸ばします。

四條畷学園小学校

〒574-0001 大阪府大東市学園町6番45号　TEL　072-876-8585（直通）
TEL　072-876-1321（代表）　FAX　072-876-4515
E-mail　info@ps.shijonawate-gakuen.ac.jp
ホームページ　http://www.shijonawate-gakuen.ac.jp/ スマートフォン対応
併設校／附属幼稚園・中学校・高等学校・短期大学・大学

＜交通機関＞

座って観光・ガイドの案内!!

京都をめぐる
定期観光バス

特別拝観や特別見学など
定期観光バスでしか
体験できない特別コースもございます。

●バス代、入場料・食事代（食事付きコース）などセット
●ガイドの案内で車窓の景色も楽しめます。
●様々なコースをご用意
（半日コース・一日コース・季節のコース・夜のコースetc...）

こころまち つくろう
KEIHAN
京阪バス

お問い合わせ・お申し込みは、京都定期観光バス予約センター
☎075-672-2100（7:40～20:00）
詳しくはホームページで　京都定期観光バス　検索

＜四條畷市／学習塾＞

四條畷市の学習塾
個別指導の明光義塾

明光式！
自立学習で成績UP
明光式！自立学習とは
その① 正しい勉強の仕方を指導します！
その② 家庭学習指導も行います！
その③ 一人一人の目標を一緒に考え、やる気を引き出します！

明光義塾の
ココがイイ！！
明光義塾のイイところ
●通塾日・時間選択の自由
●教科選択の自由
●教科別理解度別授業
●志望校に合わせた入試対策

随時無料体験授業受付中!!
※90分授業（1教科）1回となります。電話にてご予約ください。

四條畷市内明光義塾のご紹介

忍ヶ丘教室
四條畷市岡山東2-3-27（タツミビル1F）
☎072-863-6111

四条畷教室
大東市明美の里町11-3（シャルマン明美の里1F）
☎072-863-3120
JR学研都市線「四条畷駅」徒歩5分

＜司法書士事務所＞

誠実相談
司法書士
吉野総合事務所

あなたの権利・財産を守ります!

成年後見	任意後見	相　続
生前贈与	遺　言	債務整理
不動産登記	商業登記	民事訴訟等

電話相談無料　秘密厳守　費用分割OK
☎06-6949-1507

司法書士　吉野一正
簡易裁判所訴訟代理認定番号:第112235号
(公社)成年後見センター・リーガルサポート会員
司法書士法第3条、第1項、第6号及び8号に
定められた事項に限る。

吉野一正
（門真市立第一中学校卒業）

http://homepage3.nifty.com/yro-yoshino/
司法書士 吉野総合　検索

大阪市中央区谷町1-7-3
天満橋千代田ビル1号館6F

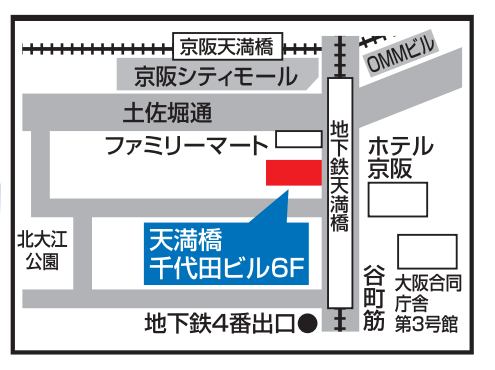

京阪天満橋
京阪シティモール
OMMビル
土佐堀通
ファミリーマート
ホテル京阪
北大江公園
天満橋千代田ビル6F
地下鉄天満橋
谷町筋
大阪合同庁舎第3号館
地下鉄4番出口

四條畷市の概要

京都府
兵庫県
大阪湾
四條畷市
奈良県
関西国際空港
和歌山県
N

位　置（市役所）・・・東経 135 度 38 分北緯 34 度 44 分
広がり・・・東西　7.3km　南北　5.4km
面　積・・・18.74 ㎢

大阪府の東北部に位置し、市域の面積 18.74 ㎢の約 2/3 が北生駒山地でしめられている緑豊かなまちです。

市の歴史は遥か旧石器時代にまでさかのぼります。縄文・弥生時代を経て平安時代に入ると市内を南北に走る東高野街道に沿う交通の要衝地となりました。南北朝の頃には南朝方の楠　正行（まさつら）と北朝方の高師直・師泰がこの地で激戦を交え、のちに「四條畷の合戦」と呼ばれました。

市へのアクセス

道路網

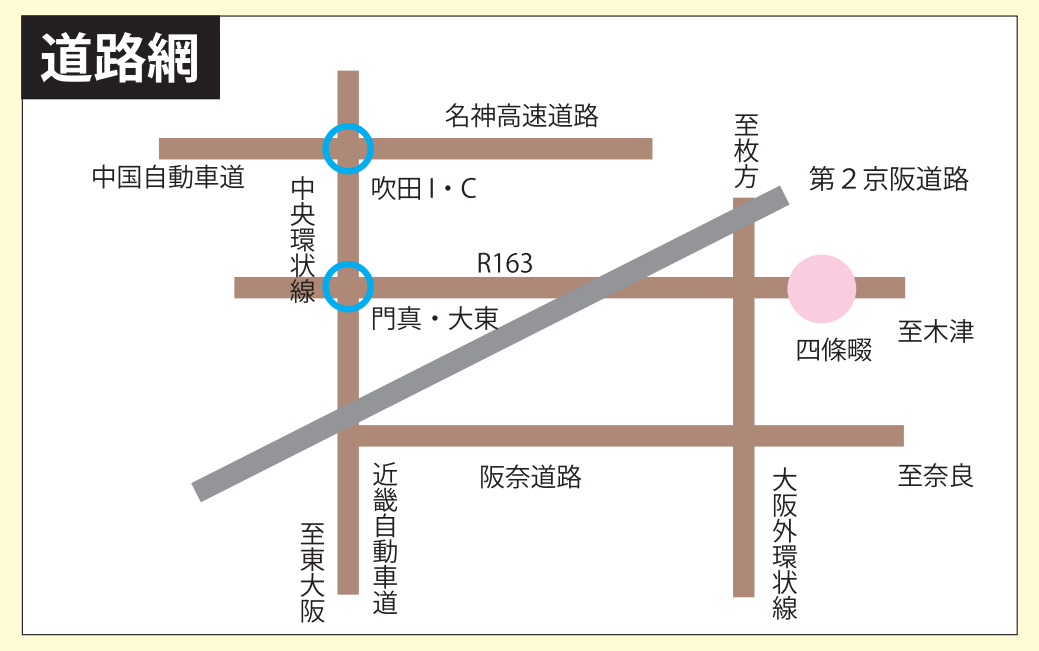

鉄道網

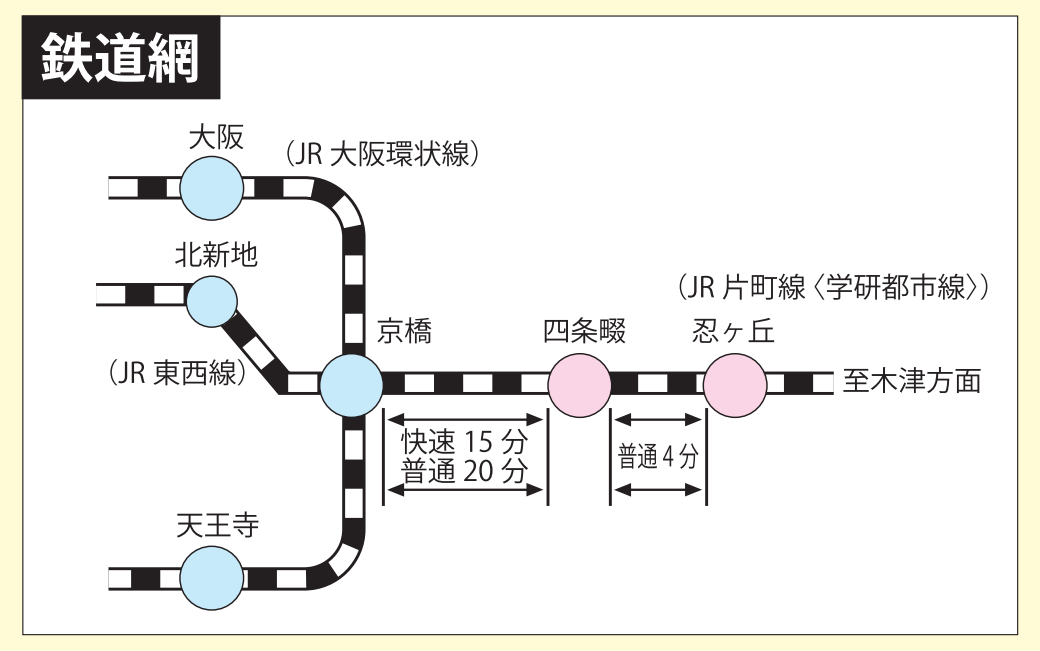

市　民　憲　章

【四條畷市民憲章】（昭和 50 年 11 月 2 日制定）

わたくしたちの住む四條畷市は、
多くの歴史的遺産と飯盛山系の緑にめぐまれた
楠の香豊かなまちです。

わたくしたちは、これらを後世に伝え、
みんなのしあわせとよりすばらしいまちへの発展を願って
この市民憲章を定めます。

わたくしたち四條畷市民は
めぐまれた自然を生かし美しいまちをつくります
ふるさとを愛し心のふれあいを求め友情の輪をひろげます
希望と夢をもってしあわせなまちをめざします
豊かな伝統と歴史をまもり新しい文化をそだてます
働くことに誇りをもち力をあわせて住みよいまちをきずきます

友　好　都　市

国際友好都市
ドイツ・メアブッシュ市

四條畷市と同じく 1970 年 (昭和 45 年) に誕生したメアブッシュ市は、人口規模、大都市が近く緑に囲まれたまちであるなど、四條畷市と共通点が多いまちです。日系企業も多数所在し、市内には約 900 人の日本人が住み、ドイツでは珍しく、日本人が最大の在留外国人となっています。

国内友好都市
三重県・紀北町

三重県紀北町は、四條畷市が平成 7 年 7 月 1 日に友好都市提携を結んだ紀伊長島町と、隣接する海山町とが平成 17 年 10 月 11 日に合併してできた町で、人口約 1 万 8 千人、面積 257.01 ㎢、海・山・川の豊かな自然に恵まれたまちです。

交通機関案内

四條畷市
コミュニティバス経路図

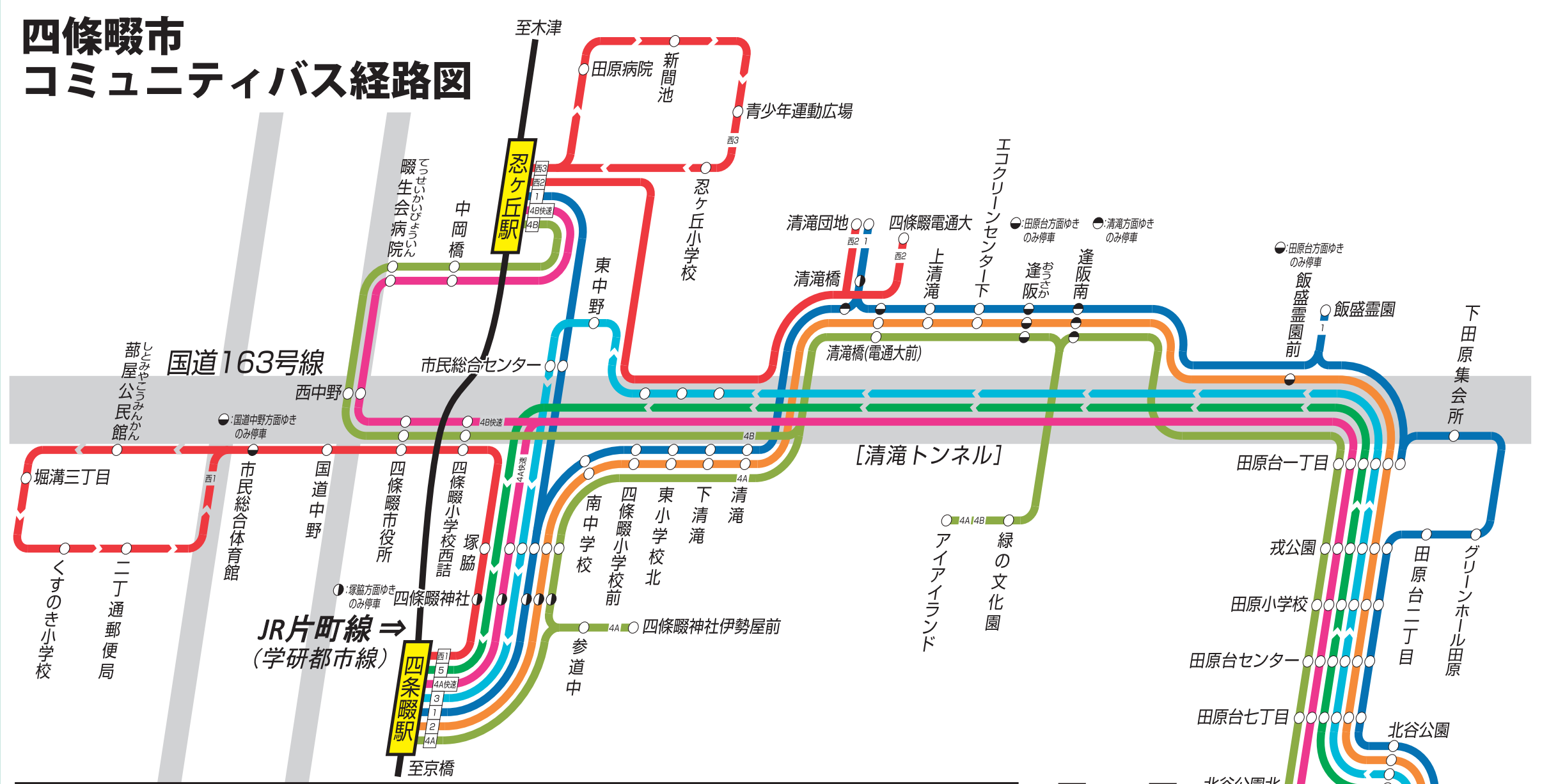

ルート・運行日案内（時刻表は市役所、田原支所にあります。又、市ホームページでご確認ください）

ルート	運行日
田原 1 ルート	毎日運行
田原 2 ルート	毎日運行
田原 3 ルート	毎日運行
田原 4A 快速ルート	平日運行（年末年始12月30日～1月3日運休）
田原 4B 快速ルート	平日運行（年末年始12月30日～1月3日運休）
田原 4A ルート	土休日運行（年末年始12月30日～1月3日は一部通過停留所有）
田原 4B ルート	土休日運行（年末年始12月30日～1月3日は一部通過停留所有）
田原 5 ルート	平日運行（年末年始12月30日～1月3日運休）
西部 1 循環蔀屋ルート	平日運行（年末年始12月30日～1月3日運休）
西部 2 循環電通大ルート	平日、土休日運行（年末年始12月30日～1月3日運休）
西部 3 循環背少年運動広場ルート	平日、土休日運行（年末年始12月30日～1月3日運休）

近鉄バス
市内バス路線図

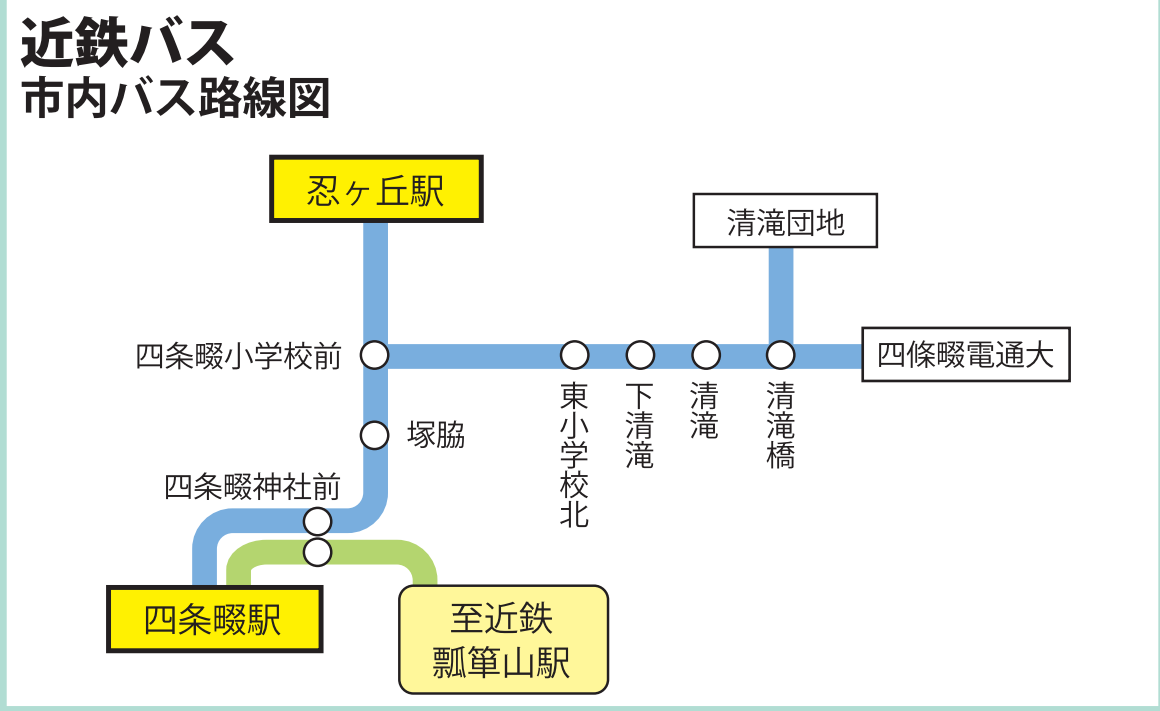

奈良交通
市内バス路線図

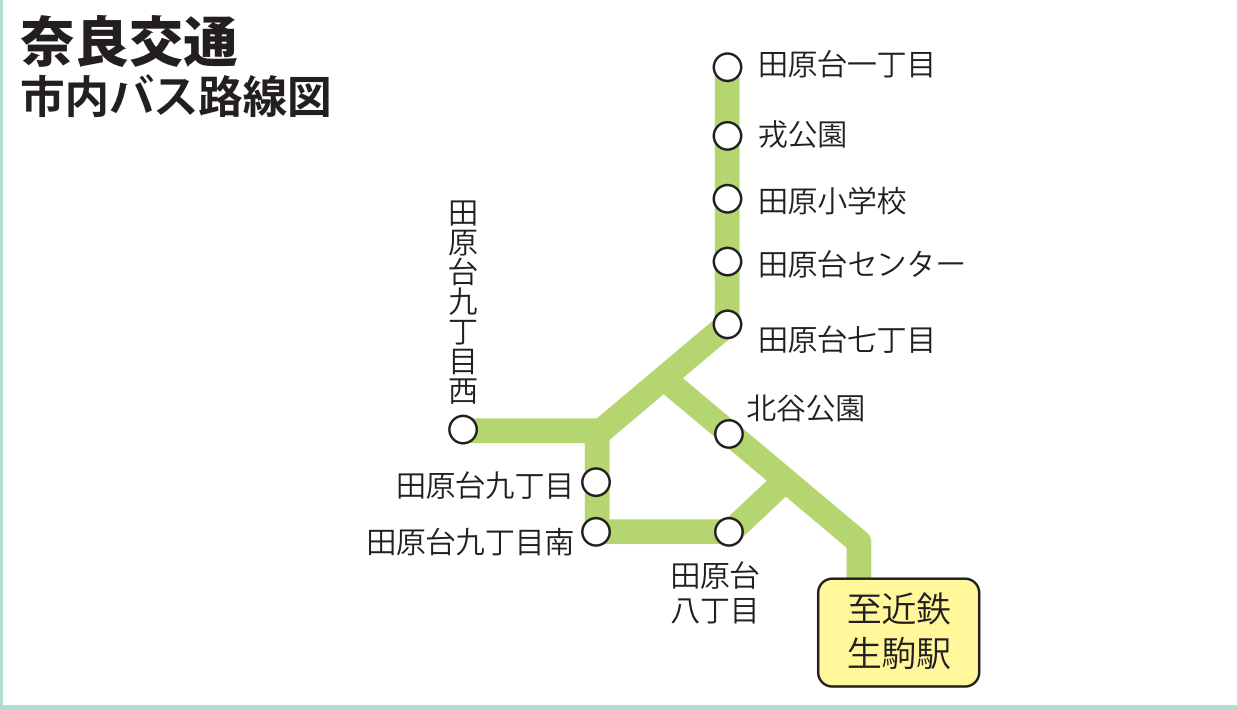

京阪バス
市内バス路線図

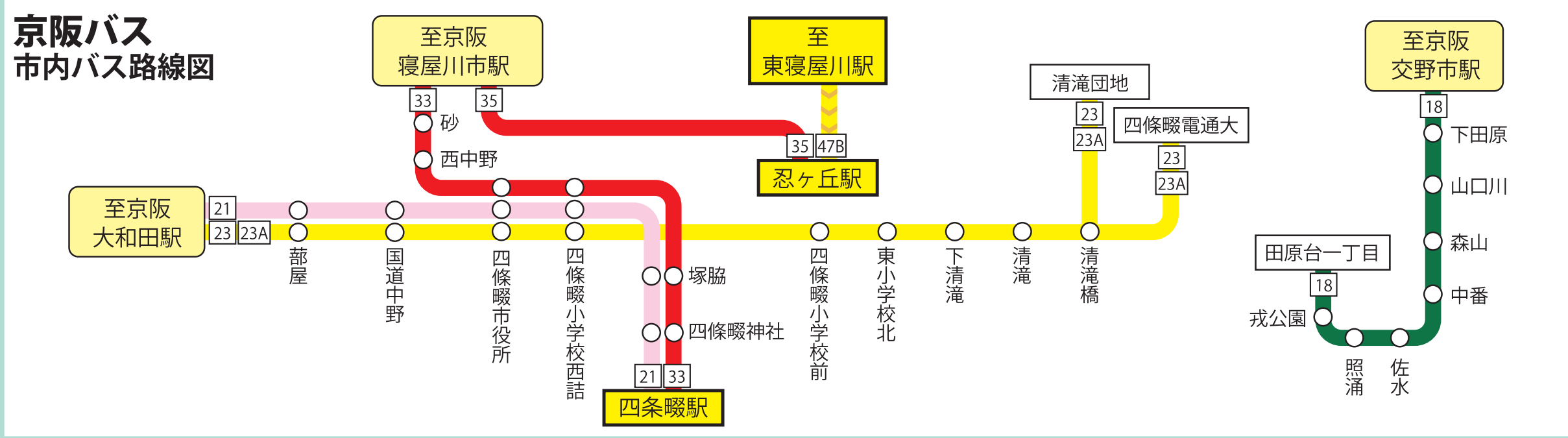

市の主な施設

市民総合センター／市立公民館／四條畷図書館　地図索引　E－3

市民総合センター
中野三丁目 5 番 25 号
☎072(879)2121　FAX 072(396)2059
○開館時間／午前 9 時～午後 9 時 30 分
○休館日／毎月末日 (末日が、土曜日または日曜日にあたるときは、直前の金曜日)、及び 12 月 28 日～1 月 4 日

市民の福祉増進と文化教養に寄与するため設置された市民ホール（713 席）を有する施設です。この施設を使用する際は申込が必要ですので、詳しくは市民総合センターまでお問い合わせください。

市立公民館
市民総合センター 1 階・3 階
☎072(879)3939　FAX 072(877)5200
○開館時間／午前 9 時～午後 9 時 30 分
○休館日／毎月末日 (末日が、土曜日または日曜日にあたるときは、直前の金曜日)、及び 12 月 28 日～1 月 4 日

市立公民館は、会議室、音楽室、料理室、和室、実習室、展示ホールなどを有し、各種講座の開催や市民の自主的なサークル活動に利用され、地域交流の場となっています。

四條畷図書館
市民総合センター 2 階
☎072(878)3743　FAX 072(878)3761
○開館時間／火曜日から金曜日　午前 9 時 30 分～午後 7 時
土曜日・日曜日・祝日　午前 9 時 30 分～午後 5 時
○休館日／毎週月曜日、毎月末日 (月末日が、土曜日または日曜日にあたる場合は、直前の金曜日が休館となり、土曜日または日曜日は開館します)、年末年始 (12 月 28 日～1 月 4 日)、資料特別整理期間

小説を中心に約 14 万冊を所蔵しています。利用方法等については、図書館までお問い合わせください。

野外活動センター　地図索引　J－6

大字逢阪 408 番地の 1　☎072(877)0778　FAX 072(877)0009
○開所時間／午前 9 時 45 分から午後 4 時まで ただし、7 月 15 日から 8 月 31 日までの期間のみ、午前 9 時 45 分から翌日午前 9 時 30 分まで
○休館日／毎月末日（月の末日が土曜日または日曜日にあたるときは、これらの日の直前の金曜日)、12 月 28 日から翌年 1 月 4 日まで

野外活動センターは、金剛生駒紀泉国定公園の中にある緑の文化園・室池園地やふれあいの森などの施設の近くにあり、自然に囲まれたキャンプ場です。野外炊飯、テントサイトなどの野外活動施設のほか、夢とロマンにあふれる天体観測施設があります。

教育文化センター　地図索引　E－4

南野五丁目 2 番 16 号　☎・FAX 072(878)0020
○開所時間／午前 9 時～午後 9 時 30 分 (ただし、児童室は午後 5 時まで)
○休館日／毎月末日 (末日が土曜日または日曜日にあたるときは、直前の金曜日) 及び 12 月 28 日～1 月 4 日

教育文化の振興に寄与し、教育活動及び市民生活の向上・地域交流を図るため設置された施設です。ホール・会議室・和室を使用とされる方は、申込が必要となりますので詳しくは教育文化センターまでお問い合わせください。

市民活動センター　地図索引　B－4

北出町 3 番 1 号　☎・FAX 072(862)0651
○開所時間／午前 9 時～午後 9 時 30 分
○休館日／毎月末日 (末日が土曜日、日曜日にあたるときは、直前の金曜日)、及び 12 月 28 日～1 月 4 日まで

旧北出小学校の建物を市民の自主的な生涯学習活動やコミュニティ活動の場として提供しています。体育館や多目的室をご利用いただけるほか、ふれあい元気クラブえんじょいやパソコン基礎講習など市民の方が気軽に参加できる事業等を開催しています。
体育館や多目的室を利用する際には申込が必要となりますので、詳しくは市民活動センターまでお問い合わせください。

保健センター　地図索引　E－3

中野三丁目 5 番 28 号　☎072(877)1231　FAX 072(877)6963
○開所時間／午前 8 時 45 分～午後 5 時 15 分
○休館日／土曜日、日曜日、祝日、及び 12 月 29 日から 1 月 3 日まで

母子健康手帳の交付、乳幼児健康診査、各種がん検診、健康相談等を実施しています。
また乳幼児とその保護者を対象にした教室や各種健康教室も行っています。日時等詳細は広報誌、市ホームページ等でお知らせしますので、ぜひご利用ください。

市民総合体育館（サン・アリーナ25）　地図索引　C－3

大字中野 550 番地の 1　☎072(862)0111　FAX 072(862)0460
○開所時間／午前 9 時～午後 9 時 30 分
○休館日／毎月末日 (末日が土曜日または日曜日にあたるときは、直前の金曜日)、及び 12 月 28 日～1 月 4 日

市民総合体育館（愛称：サン・アリーナ 25）は各種競技会が開催可能なメインアリーナのほか、多目的室、選手控室、会議室、トレーニングルームやゲートボール場、相撲場を備え、オープン以来地域スポーツ活動の拠点として多くの方にご利用いただいています。様々なスポーツ教室も随時行っています。
施設の利用及び教室の参加には申込が必要となりますので、詳しくは市民総合体育館までお問い合わせください。

上下水道局　地図索引　D－3

中野本町 1 番 44 号
☎072(876)6221
○業務取扱時間
平日／午前 8 時 45 分～午後 5 時 15 分
○休日／土曜日、日曜日、祝日（振替休日含む）、年末年始
（12 月 29 日～1 月 3 日）

歴史民俗資料館　地図索引　D－4

塚脇町 3 番 7 号
☎072(878)4558
FAX 072(878)4583
○休館日／月曜日※月曜日が祝日の場合はその翌日
（展示替えによる臨時休館有り）

資料館では四條畷市内の遺跡の出土物を、イラストをまじえて展示したり、昔のくらしや道具などについて勉強したりと、楽しく四條畷市を知ることができます。資料館には 2 つの展示室があり、民俗資料展示室は明治時代の土蔵を利用していて、国の登録有形文化財です。埋蔵文化財展示室では、イラストなどを多く用いてわかりやすい展示を心掛けています。ロビーでは、パズルや塗り絵、ペーパークラフトなどを無料で楽しむことができます。イベントや特別展も随時実施しています。

グリーンホール田原／田原図書館／田原支所　地図索引　P－6

グリーンホール田原
大字上田原 1 番地
☎0743(78)5670　FAX 0743(72)3012
○開館時間／午前 9 時～午後 9 時 30 分
○休館日／毎月第 3 日曜日、年末年始 (12 月 28 日～ 1 月 4 日)

田原図書館
グリーンホール田原　2 階
☎0743(78)8844　FAX 0743(72)2301
○開館時間
火曜日から金曜日　午前 9 時 30 分～午後 7 時
土曜日・日曜日・祝日　午前 9 時 30 分～午後 5 時
○休館日／毎週月曜日、毎月末日 (月末日が、土曜日または日曜日にあたる場合は、直前の金曜日が休館となり、土曜日または日曜日は開館します)、年末年始 (12 月 28 日～ 1 月 4 日)、資料特別整理期間

グリーンホール田原の 2 階にあり、緑の眺望がきれいな図書館です。約 10 万冊の蔵書があり、CDや視聴覚資料も所蔵しています。利用方法については、図書館までお問い合わせください。

田原支所
グリーンホール田原　1 階
☎0743(78)0175
○受付時間／午前 8 時 45 分～午後 5 時 15 分
○休日／土曜日、日曜日、祝日（振替休日含む）、年末年始（12 月 29 日～1 月 3 日）

都市公園

飯盛霊園　地図索引　N－4

大字下田原 448 番地　☎0743(78)1195　FAX 0743(78)1196
○正面ゲート開門時間／通常　午前 7 時～午後 7 時
彼岸（春分・秋分の日と前後の 3 日間）　午前 6 時～午後 7 時
お盆（8 月 12 日～ 16 日）　午前 5 時 30 分～午後 8 時
○組合事務所受付時間／午前 9 時～午後 5 時 30 分（年中無休）

緑豊かな自然環境に恵まれた飯盛霊園では、主に霊園、火葬事業を執り行っております。多様化する市民の方のニーズに応えるため、合葬墓「虹の丘」や洋風の芝生墓所も設置しております。また、園内随所に日本庭園やアスレチック広場を設けるなど公園的機能も充実させ、利用される方々の憩いの場所としてもご利用いただけます。

川崎池公園　地図索引　E－5

南野一丁目 6 番　面積 0.25ha
設置遊具：大型すべり台、ブランコ
砂場、ストレッチベンチ
設置施設：東屋、手洗い場、ベンチ、
藤棚、トイレ設置有

とんぼ池公園　地図索引　E－2

岡山東一丁目 4 番　面積 0.15ha
設置遊具：コンビネーション遊具、
（ブランコ、うんてい、ロープ遊具、鉄棒、すべり台）砂場
設置施設：東屋、手洗い場、ベンチ、
藤棚、トイレ設置有

戎公園　地図索引　N－6

田原台四丁目 1 番　面積 2ha
設置遊具：石のベンチ

広大な敷地内に木々が生え、広場もあり、散策に適しています。
トイレ設置有

北谷公園　地図索引　M－8

田原台八丁目 1 番　面積 2.4ha
設置遊具：ベンチ、手洗い場

グラウンドでは有料で少年野球や少年サッカー等をすることが出来ます。公園内には小川も通っています。
トイレ設置有

四條畷八景

小楠公の楠　地図索引　C－5

大樹を誇る「小楠公の楠」

楠(木)正行の供養塚に植えられた楠は、樹齢約 550 年、幹の周り 12m におよぶ大木に成長し、大阪府の文化財に指定されています。また、くすの木は「市の木」にも指定されています。

場所：雁屋南町 27 番　楠(木)正行公御墓所内

四條畷神社　地図索引　F－5

緑と歴史を語る「四條畷神社」

飯盛山の西にあり、楠正行を主祭神として一族の将士を配祀しています。
明治 22(1889) 年、楠正行墓所に創建を予定して着工しましたが、のちに現在地に移され、翌年 4 月 5 日に鎮座祭が行われました。

場所：南野二丁目 18 番 1 号

飯盛桜　地図索引　F－5

春のぬくもり「飯盛桜」

四條畷神社の境内には桜や楓が植えられており、中でも春の景観は見事なものです。

場所：南野二丁目 18 番 1 号　四條畷神社内

緑の文化園　地図索引　J－5

府民の森「緑の文化園むろいけ園地」は、見て、ふれて遊べるワンダーランド。

自然観察遊歩道が巡る「水辺自然園」、冒険が楽しめる「森の宝島」などのエリアがあり、豊かな緑の中で楽しく遊べるリフレッシュスペースです。

場所：大字逢阪　緑の文化園内

室池散策路　地図索引　J－7

市民が憩う「室池散策路」

澄んだ水の室池と、落葉樹の森の中に自然観察遊歩道が通っています。
美しい池を眺めながら、四季折々、季節ごとのきれいな花が楽しめます。

場所：大字逢阪　むろいけ園地内

室　池　地図索引　J－7



自然のオアシス緑の「室池」

四條畷市の「室池」は、飯盛山東方にある新池・古池・中ヶ池・砂溜池を称しています。
昔ここで産出する良質の天然氷を夏まで保存するための氷室があったことからこの名がついたと伝えられ、総面積 18.7ha の池の周辺は、豊かな自然に包まれ都市の中の貴重な緑地です。

場所：大字逢阪　むろいけ園地内

権現の滝　地図索引　H－7



伝説を静かに語る「権現の滝」

権現川ハイキングコースの途中にある高さ 15m の滝で、八大龍王の姿を現すと伝えられています。本市に「権現滝」という民話があります。

場所：大字南野　権現川ハイキングコース途中

霊園の桜　地図索引　N－4

田原の郷に映える「霊園の桜」

桜並木とツツジの植え込みが続く飯盛霊園、春の訪れとともに 5000 本の桜が咲き、あたかも霞がたなびく様相です。

場所：大字下田原 448 番地の 1　飯盛霊園内

自治会紹介

四條畷市には、市内全域に 32 の自治会が組織されています。自治会は住民自治組織として、豊かで住みよいまちづくりのために、防犯・防災活動やふれあい活動など、様々な活動に取り組んでいます。

市では、自治会への加入を推進しています。ぜひ自治会へ加入しましょう。
加入につきましては、代表者またはお近くの自治会の役員へご相談ください。
自治会の連絡先等に関する問い合わせは地域協働課まで。

○自治会一覧

自治会	区　域	自治会	区　域	自治会	区　域
滝木間	大字南野、南野二丁目～六丁目の各一部	中野新町	中野新町	田原台一丁目	田原台一丁目
畑　中	南野一丁目～四丁目の各一部	東中野	大字中野の一部、中野一丁目の一部、中野二丁目～三丁目	田原台二丁目	田原台二丁目
川　崎	楠公二丁目の一部、南野一丁目の一部	清　滝	大字清瀧、南野六丁目の一部、清滝中町、清滝新町の一部	田原台三丁目	田原台三丁目
塚　米	米崎町、南野四丁目～五丁目の各一部、中野一丁目 5 番、塚脇町	逢　阪	大字逢阪	田原台四丁目	田原台四丁目
楠　公	楠公一丁目、楠公二丁目の一部	岡　山	大字岡山、岡山一丁目～五丁目、岡山東一丁目～五丁目	田原台五丁目	田原台五丁目
雁　屋	雁屋北町の一部、雁屋南町、雁屋西町の一部	砂	砂一丁目～四丁目	パークヒルズくすのき坂	パークヒルズくすのき坂
江瀬美	江瀬美町	上田原	大字上田原	パークヒルズくすのき中央	パークヒルズくすのき中央
北　出	北出町	下田原	大字下田原	田原台八丁目	田原台七丁目の一部、田原台八丁目
二丁通	二丁通町、雁屋西町 1 番	美　田	美田町	田原台九丁目	田原台九丁目
蔀　屋	大字蔀屋、蔀屋本町、蔀屋新町	緑風台	緑風台	さつきヶ丘	さつきヶ丘
中野本町・西中野	中野本町、大字中野の一部	府営清滝住宅	清滝新町の一部、府営清滝住宅		

小・中学校通学区域

学校名	通学区域
四條畷市立四條畷小学校	中野本町 1 番から 27 番まで及び 33 番から 40 番まで、清滝新町、清滝中町、大字清瀧、大字逢阪、中野一丁目 1 番から 4 番まで及び 5 番 1 号から 6 号まで、中野二丁目、中野三丁目、大字中野のうち西日本旅客鉄道株式会社片町線以東の各地域
四條畷市立田原小学校	大字上田原、大字下田原、田原台一丁目、田原台二丁目、田原台三丁目、田原台四丁目、田原台五丁目、田原台六丁目、田原台七丁目、田原台八丁目、田原台九丁目、さつきケ丘、緑風台の各地域
四條畷市立四條畷南小学校	中野新町、美田町、米崎町、楠公一丁目、楠公二丁目の各地域
四條畷市立忍ケ丘小学校	岡山一丁目 1 番から 3 番まで 21 番から 25 番まで及び 57 番、岡山二丁目（7 番 15 号から 32 号まで及び 8 番から 21 番までを除く。）、岡山三丁目、岡山四丁目、岡山東一丁目、岡山東二丁目、岡山東三丁目、岡山東四丁目、岡山東五丁目、大字岡山の各地域
四條畷市立四條畷東小学校	南野一丁目、南野二丁目、南野三丁目、南野四丁目、南野五丁目、南野六丁目、塚脇町、中野一丁目 5 番 7 号から 17 号まで、大字南野の各地域
四條畷市立岡部小学校	岡山一丁目 4 番から 20 番まで、岡山二丁目 7 番 15 号から 32 号まで及び 8 番から 21 番まで、岡山五丁目、中野本町 28 番から 32 番まで、砂一丁目、砂二丁目、砂三丁目、砂四丁目、大字蔀屋、大字中野のうち国道 170 号（外環状線）以東で国道（旧）170 号以西の各地域
四條畷市立くすのき小学校	二丁通町、雁屋北町、雁屋南町、雁屋西町、蔀屋本町、蔀屋新町、北出町、江瀬美町の各地域
四條畷市立四條畷中学校	四條畷市立四條畷小学校の通学区域（中野一丁目 1 番から 4 番まで及び 5 番 1 号から 6 号までを除く。）及び四條畷市立忍ケ丘小学校の通学区域
四條畷市立四條畷南中学校	中野一丁目、中野二丁目、中野新町、米崎町、楠公一丁目、楠公二丁目、雁屋南町、雁屋北町、雁屋西町の各地域及び四條畷市立四條畷東小学校の通学区域
四條畷市立四條畷西中学校	美田町、江瀬美町、蔀屋本町、蔀屋新町、北出町、二丁通町の各地域及び四條畷市立岡部小学校の通学区域
四條畷市立田原中学校	四條畷市立田原小学校の通学区域