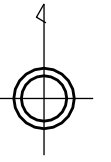


1:2000  
C-6

この図面は、地番の配置を示すために合成作成した地番参考図であって、法的効力はありません。法的な権利関係の確認に用いる場合は、法務局に備え付けの公図でご確認ください。

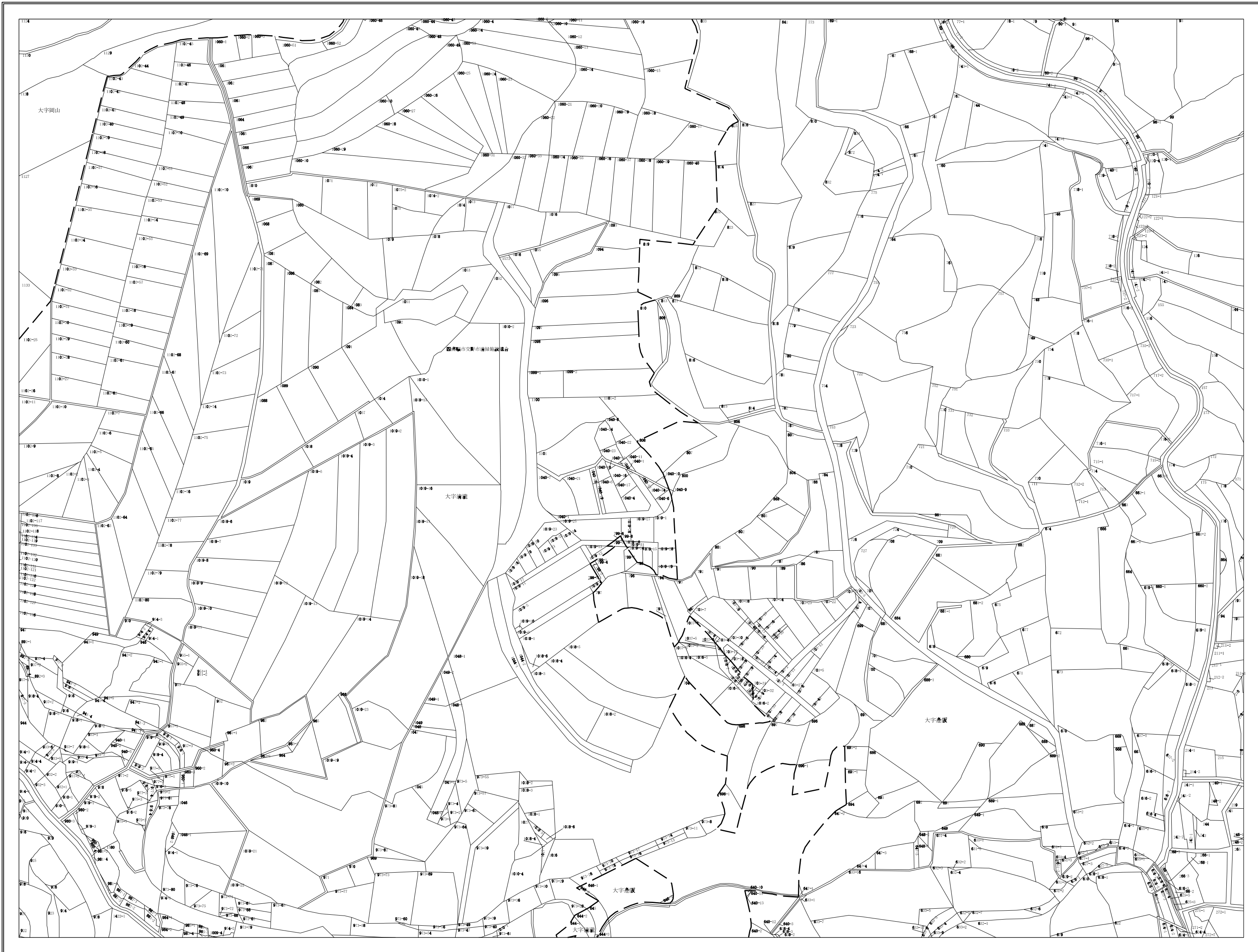
# 地番参考図

この図面は、地番の配置を示すために合成作成した地番参考図であって、法的効力はありません。法的な権利関係の確認に用いる場合は、法務局に備え付けの公図でご確認ください。

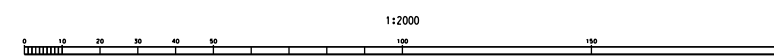


85-1	B-5	B-6	B-7
85-2	C-5	C-6	C-7
85-3	D-5	D-6	D-7

凡	例
—	行政界
—	大字界
—	兼界
○	行政名
○	大字名
12-34	地番
○○	説明注記



令和5年1月1日現在



計画機関 四條畷市  
作業機関 アジア航測株式会社 C-6