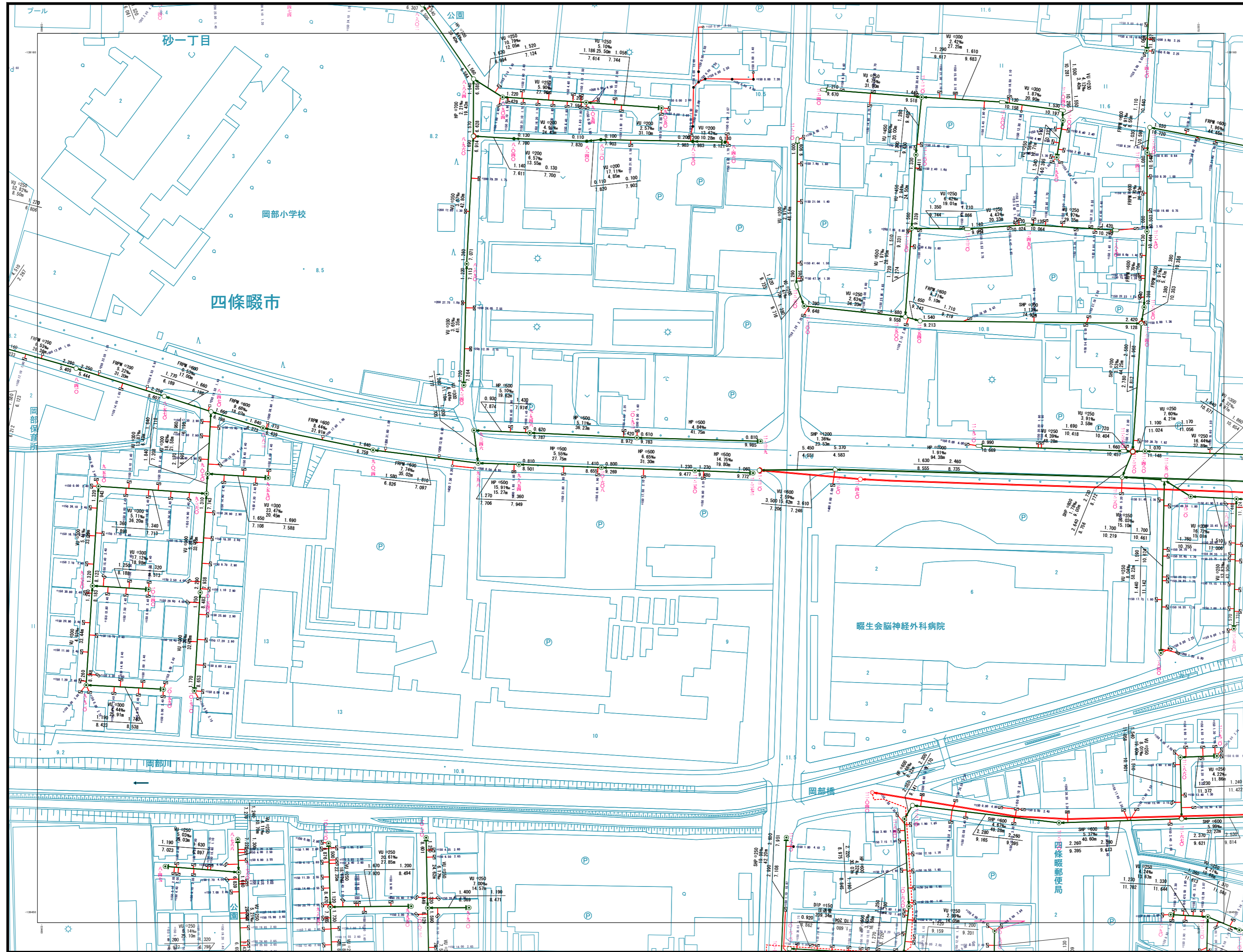
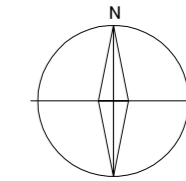


# 下水道施設平面図

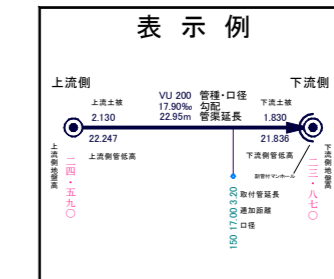


1-22	1-23	1-24
5-02	5-03	5-04
5-07	5-08	5-09



### 凡例

記号	種別
⊕	特0号マンホール (内径60cm円形)
⊙	0号マンホール (内径75cm円形)
⊗	1号マンホール (内径90cm円形)
⊘	2号マンホール (内径120cm円形)
⊚	3号マンホール (内径150cm円形)
⊛	4号マンホール (内径180cm円形)
⊜	5号マンホール (内径210×120cm角形)
⊝	6号マンホール (内径240×120cm角形)
⊞	7号マンホール (内径300×120cm角形)
⊠	特1号マンホール (内径60×90cm角形)
⊡	特2号マンホール (内径120×120cm角形)
⊣	特3号マンホール (内径180×120cm角形)
⊥	特4号マンホール (内径180×120cm角形)
⊦	矩形専用マンホール
⊧	特殊マンホール
⊨	だ円1号マンホールB (内径60×90cmだ円形)
⊩	だ円1号マンホールA
⊪	堀込開口種マンホール (内径30cm円形)
⊫	吐き口
⊬	快踏蓋
⊭	幹線
⊮	枝線
⊯	圧送管
⊰	合併槽 (内径50cm円形)
⊱	合併槽 (内径35cm円形)
⊲	汚水樹 (内径50cm円形)
⊳	汚水樹 (内径35cm円形)
⊴	汚水樹 (内径20cm円形)
⊵	汚水樹 (内径15cm円形)
⊶	雨水樹
⊷	1号樹
→ (Red)	汚水
→ (Blue)	雨水
→ (Green)	合流



### 四條驛市

当該情報は、現地での詳細な測量に基づき作成したものではありません。下水道管等の概ねの位置を表示しているものであります。したがって、本図面を利用される際は、下水道管の位置などを現地で調査・確認のうえご利用下さい。