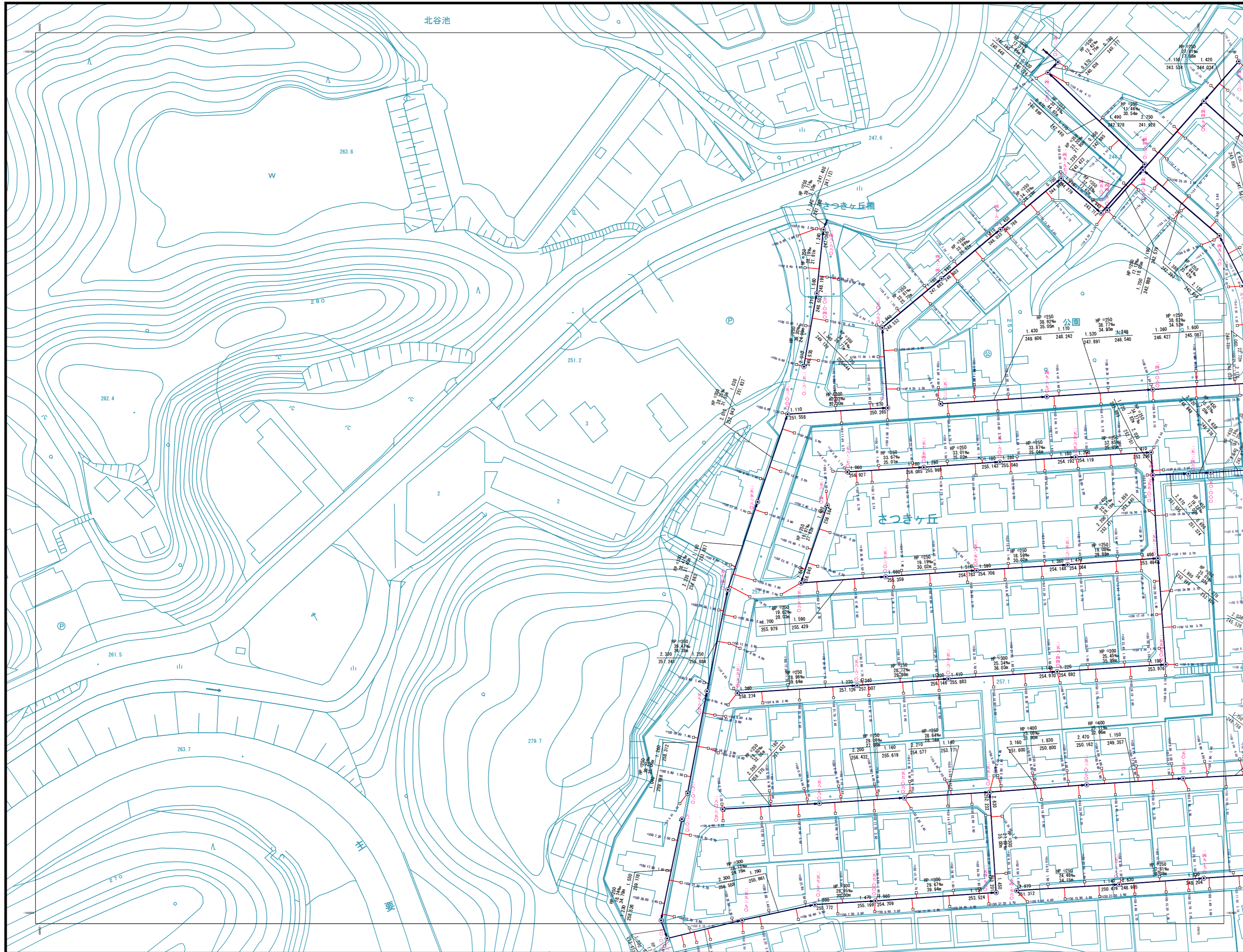
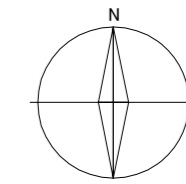


# 下水道施設平面図(雨水)



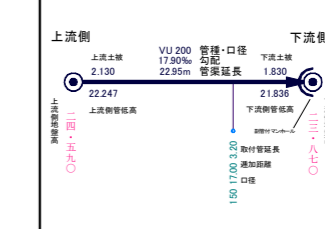
10-22	10-23	10-24
13-02	13-03	13-04
13-07	13-08	13-09



### 凡例

記号	種別
⊕	特0号マンホール (内径60cm)
⊙	0号マンホール (内径75cm)
⊖	1号マンホール (内径90cm)
○	2号マンホール (内径120cm)
⊗	3号マンホール (内径150cm)
⊘	4号マンホール (内径180cm)
⊚	5号マンホール (内径210cm)
⊛	6号マンホール (内径240cm)
⊜	7号マンホール (内径270cm)
⊝	特1号マンホール (内径120cm)
⊞	特2号マンホール (内径150cm)
⊠	特3号マンホール (内径180cm)
⊡	特4号マンホール (内径210cm)
⊣	特5号マンホール (内径240cm)
⊥	矩形渠用マンホール
△	特殊マンホール
◇	だ円1号マンホールB (内径40×90cm)
◇	だ円1号マンホールA (内径40×90cm)
●	塩ビ製小口径マンホール (内径30cm)
┆	吐き口
⊞	伏樋室
—	幹線
—	枝線
---	圧送管
⊞	合併槽 (内径50cm)
⊞	合併槽 (内径35cm)
⊙	汚水窠 (内径50cm)
⊙	汚水窠 (内径35cm)
⊙	汚水窠 (内径20cm)
⊙	汚水窠 (内径15cm)
□	雨水窠
○	1号窠
→	汚水
→	雨水
→	合流

### 表示例



四條畷市

当該情報は、現地での詳細な測量に基づき作成したものではありません。下水道管等の概ねの位置を表示しているものであります。したがって、本図面を利用される際は、下水道管の位置などを現地で調査・確認のうえご利用下さい。